



SIILINJÄRVI

SYDÄN SEN
sanoo

29.4.2026

Ohjeet - Rakennuspaikan hakeminen sähköisen hakupalvelun kautta

[Siilinjärven sähköinen rakennuspaikkapalvelu](https://siilinjarvi.asiointi.fi/)
(<https://siilinjarvi.asiointi.fi/>)

Luo käyttäjätunnus

Käyttäjätunnusten luomiseksi tulee olla voimassaoleva sähköpostiosoite.

1. Palvelun **KIRJAUDU SISÄÄN** -kirjautumissivulla napsauta **Luo uusi käyttäjätunnus**.
2. Anna voimassa oleva sähköpostiosoitteesi, josta tulee käyttäjätunnuksesi.
3. Anna salasana palveluun.
4. Anna tarvittavat tiedot. Tähdellä merkityt ovat pakollisia.
5. Hyväksy palvelun **Käyttöehdot** ja **Tietosuojaseloste**.
6. Napsauta **Luo käyttäjätunnus**.
Saat vahvistusviestin sähköpostiosoitteeseen, jonka annoit käyttäjätiedoissa.
7. Sinun on vahvistettava tilisi napsauttamalla sähköpostissa olevaa linkkiä.
8. Muistathan ottaa ylös luomasi käyttäjätunnuksen ja salasanan palvelun myöhempää käyttöä varten.

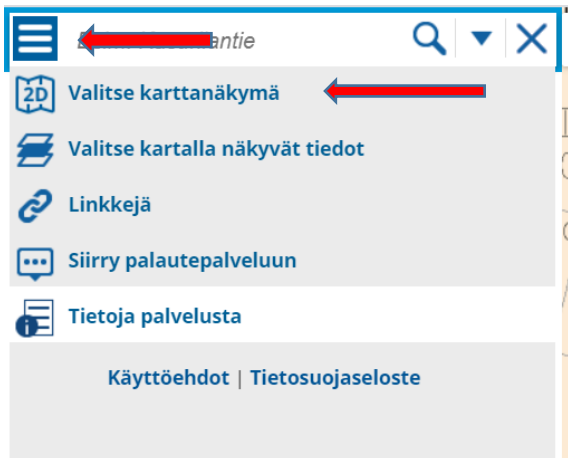
Pääset selailemaan vapaita rakennuspaikkoja palvelun oikeasta laidasta linkistä [Selaa vapaita rakennuspaikkoja](#)

The screenshot shows the top navigation bar of the Siilinjärvi website. On the left is the logo with the text 'SIILINJÄRVI' and 'Kulttuurin voimaksi'. On the right are buttons for 'KIRJAUDU SISÄÄN' and 'FIN' with a dropdown arrow. Below the navigation bar, the main heading is 'Omat rakennuspaikkahakemukset' with a subtext 'Kirjaudu palveluun nähdäksesi omat rakennuspaikkahakemuksesi.' In the bottom right corner of the page, a link 'Selaa vapaita rakennuspaikkoja' is circled in red.

Karttanäkymä

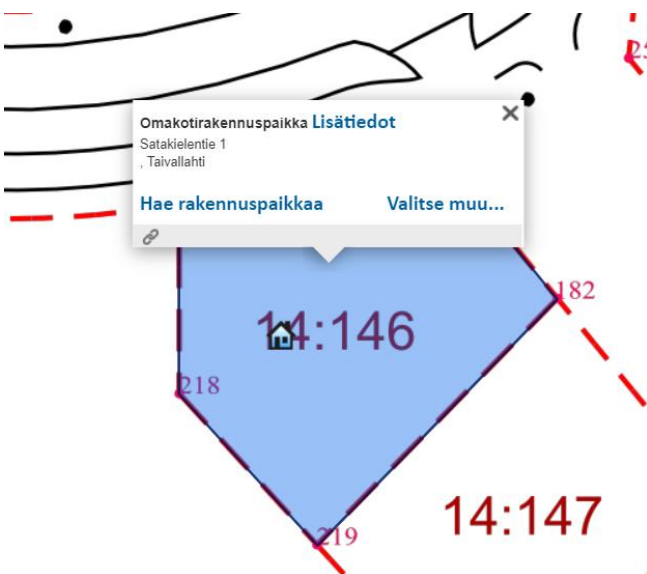
Voit selata karttaikkunassa näkyviä vapaita kohteita ja liikuttaa karttaa tarttumalla siihen hiirellä. Lisäksi karttaa voi lähentää tai loitontaa tarvittavan määrän ja tarkastella lähialueita. Karttapalvelun

pohjakarttaa voi vaihtaa vasemman yläkulman painikkeesta, jonka takaa avautuu valikko, mistä voi valita eri karttanäkymiä pohjalle.



Rakennuspaikat karttanäkymässä

Vapaita rakennuspaikkoja voi selata karttapalvelussa. Voit hakea haluamaasi tonttia valitsemalla rakennuspaikan karttanäkymässä ja napsauttamalla tontin tiedoista **Hae rakennuspaikkaa**.



Rakennuspaikkahakemuksen tekeminen

Kun teet rakennuspaikkahakemuksen, tarvitset käyttäjätunnuksen palveluun.

Voit hakea yhtä valitsemaasi tonttia napsauttamalla linkkiä **Hae vain tätä rakennuspaikkaa ja siirry suoraan rakennuspaikkahakemukseen.** ①

Voit lisätä valitsemasi rakennuspaikan omiin kohteisiin ja kerätä useamman rakennuspaikan listalle sekä hakea kaikkia samalla hakemuksella napsauttamalla **Lisää tämä rakennuspaikka valittujen rakennuspaikkojen listalle ja jatka rakennuspaikkojen valitsemista.** ②

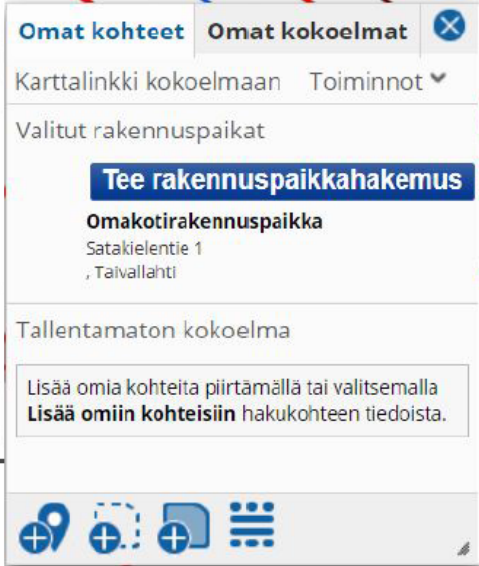
Rakennuspaikkahakemuksen tekeminen

Voit hakea joko suoraan tätä rakennuspaikkaa tai kerätä useamman rakennuspaikan listalle ja hakea kaikkia samalla hakemuksella.

Hae vain tätä rakennuspaikkaa ja siirry suoraan rakennuspaikkahakemukseen. **1**

Jos haluat hakea useampia rakennuspaikkoja, lisää rakennuspaikat valittujen rakennuspaikkojen listalle omiin kohteisiin. Voit hakea rakennuspaikkoja myöhemmin napsauttamalla Tee rakennuspaikkahakemus -painiketta valittujen rakennuspaikkojen listalla.

Lisää tämä rakennuspaikka valittujen rakennuspaikkojen listalle ja jatka rakennuspaikkojen valitsemista. **2**



The screenshot shows a web application interface for submitting a building application. It features a search bar at the top, a list of selected buildings, and a button labeled 'Tee rakennuspaikkahakemus'. A red circle with the number 1 highlights the search bar, and a red circle with the number 2 highlights the 'Tee rakennuspaikkahakemus' button.

Jos haluat hakea useampia tontteja, lisää tontit valittujen tonttien listalle omiin kohteisiin. Voit hakea rakennuspaikkoja napsauttamalla **Tee rakennuspaikkahakemus** -painiketta valittujen kohteiden listalla.

Hakemuksen tiedot

Jos haet useampia rakennuspaikkoja, järjestä valitsemasi rakennuspaikat hakemuksessa toivomaanne järjestykseen. järjestystä käytetään vain siinä tapauksessa, että olisit saamassa useamman kohteen.

Kaikki hakijat tulee lisätä hakemukseen toiminnolla **Lisää uusi hakija**. Vähintään yhden hakijoista tulee tehdä vahva tunnistautuminen ennen hakemuksen lähettämistä.

Hakemus lähtee käsittelyyn toiminnolla **Lähetä hakemus**. Hakemuksen saapumisesta käsittelyyn lähetetään sähköpostivahvistus. Viestissä tulleen linkin kautta voi selata hakemusta ja seurata sen tilaa.

Yhteystiedot:

Heikki Pietikäinen
maankäyttöpäällikkö
044 740 1440

Ilkka Sorvisto
asunto- ja tonttiasiantuntija
044 740 1409

Sari Kattainen
asunto- ja maankäyttöasiantuntija
044 740 1407

sähköpostiosoitteet ovat:
etunimi.sukunimi@siilinjarvi.fi