



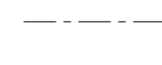








ASEMAKAAVAMERKINNÄT JA -MÄÄRÄYKSET

-  Puisto.
-  Yleinen pysäköintialue.
-  3 m kaava-alueen rajan ulkopuolella oleva viiva.
-  Korttelin, korttelinosan ja alueen raja.
-  Osa-alueen raja.
-  Kaupungin- tai kunnanosan numero.
-  Kaupungin- tai kunnanosan nimi.
-  Yleiselle jalankululle ja polkupyöräilylle varattu alueen osa.
-  Maanalaista johtoa varten varattu alueen osa.
-  Kaupunki- tai kyläkuvallisesti tärkeä alue tai alueen osa.
-  Vedenhankinnalle tärkeä pohjavesialue.
 - Rakentamista ja muita toimenpiteitä saattaa rajoittaa vesilain 3 luvun 2 § mukainen pohjaveden muuttamiskielto ja ympäristösuojelulain 2 luvun 17 § mukainen pohjaveden pilaamiskielto.
 - Alueelle ei sallita maalämpökaivojen rakentamista.
 - Katu-, liikenne- ja pysäköintialueet on päällystettävä ja niillä syntyvät hulevedet on koottava ja johdettava suunnitellusti pohjavesialueen ulkopuolelle.
 - Alueella ei saa säilyttää, varastoida tai käsitellä nestemäisiä polttoaineita eikä muita pohjavettä pilaavia aineita ilman asianmukaista lupaa.
 - Öljysäiliöt on sijoitettava rakennuksen sisätiloihin tai maan päälle vesitiiviiseen suoja-altaaseen, jonka tilavuuden tulee olla suurempi kuin varastoitavan öljyn määrä.
 - Ennen rakentamisluvan myöntämistä sellaiselle laitokselle, joka saattaa aiheuttaa pohjaveden pilaantumista, on varattava vesi- ja ympäristösuojeluviranomaisille tilaisuus lausunnon antamiseen.

Kaavaluonnos kunnanhallituksessa 13.4.2026, § x	Nähtävillä x.x.-x.x.xxxx	749 1144
Kaavaehdotus kunnanhallituksessa x.x.xxxx, § x	Nähtävillä x.x.-x.x.xxxx	



SIILINJÄRVI

Asemansetu

Asemakaavan muutos 1:2000

ASEMAKAAVAN MUUTOS KOSKEE:
Siilinjärven kunnan 1. kunnanosan virkistysaluetta Asemansedun asemakaava-alueella.

ASEMAKAAVAN MUUTOKSELLA MUODOSTUU:
Siilinjärven kunnan 1. kunnanosan virkistys- ja liikennealue Asemansedun asemakaava-alueella.

Siilinjärvi x.x.xxxx SIILINJÄRVEN KUNTA
Kaavoitustoimisto *Timo Nenonen*
kaavoitusarkkitehti Timo Nenonen

Pohjakartta on alueidenkäyttölain 54 a §:n mukainen ja täyttää JHS 185:n vaatimukset. Korkeusjärjestelmä N2000 ja tasokoordinaattijärjestelmä ETRS-GK28. Paikkatietopalvelut ylläpitää pohjakartan tietoa. Siilinjärvi x.x.xxxx <i>Heikki Pietikäinen</i> maankäyttöpäällikkö Heikki Pietikäinen	Siilinjärven kunnanvaltuusto hyväksynyt x.x.xxxx pöytäkirjan xx §:n kohdalla. <i>Petra Kajanus</i> pöytäkirjanpitäjä Petra Kajanus Asemakaava saanut lainvoiman x.x.xxxx
--	---