

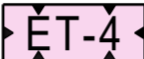









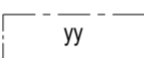
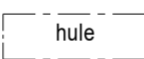
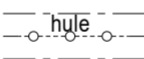


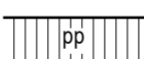
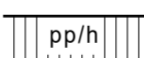
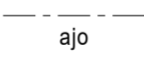

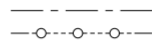


### ASEMAKAAVAMERKINNÄT JA -MÄÄRÄYKSET

-  Lähivirkistysalue.
-  Urheilu- ja virkistyspalvelualue.  
- Alueelle saa rakentaa urheilua-, liikuntaa-, vapaa-aikaa- ja virkistystä palvelevia rakennuksia, rakenteita, laitteita ja pysäköintipaikkoja sekä toimintaan liittyviä liike- ja palvelutiloja.
-  Yhdyskuntateknistä huoltoa palvelevien rakennusten ja laitosten alue.  
- Alueelle saa sijoittaa jäteveden pumpaamon ja matonpesupaikan.
-  Vesialue.
-  3 m kaava-alueen rajan ulkopuolella oleva viiva.
-  Korttelin, korttelinosan ja alueen raja.
-  Osa-alueen raja.
-  Ohjeellinen alueen tai osa-alueen raja.
-  Kaupungin- tai kunnanosan numero.
-  Kaupungin- tai kunnanosan nimi.
-  Kadun, tien, katuaukion, torin, puiston tai muun yleisen alueen nimi.
-  Rakennusoikeus kerrosalaneliömetreinä.
-  Kesäteatterille varattu alueen osa.
-  Hulevesien käsittelylle varattu alueen osa.
-  Alueen osa, jota pitkin voidaan johtaa hulevesiä joko avo-ojassa tai maanalaisessa putkessa.
-  Katu.
-  Ulkoilureitti.
-  Jalankululle ja polkupyöräilylle varattu katu/tie.
-  Jalankululle ja polkupyöräilylle varattu katu/tie, jolla huoltoajo on sallittu.
-  Ajoyhteys.

-  Ohjeellinen yleiselle jalankululle varattu alueen osa.
-  Maanalaista johtoa varten varattu alueen osa.

Kaavaluonnos kunnanhallituksessa	26.2.2025, § 40	Nähtävillä	7.3.-7.4.2025	<b>749 1302</b>
Kaavaehdotus kunnanhallituksessa	22.9.2025, § 190	Nähtävillä	26.9.-27.10.2025	



## SIILINJÄRVI

### Siilinpää

**Asemakaavan muutos**

**ASEMAKAAVAN MUUTOS KOSKEE:**

Siilinjärven kunnan 1. kunnanosan virkistys-, erityis-, vesi- ja katualueita Siilinpään asemakaava-alueella.

**ASEMAKAAVAN MUUTOKSELLA MUODOSTUU:**

Siilinjärven kunnan 1. kunnanosan virkistys-, erityis-, vesi- ja katualueet Siilinpään asemakaava-alueella.

**1:2000**

Siilinjärvi 17.11.2025

SIILINJÄRVEN KUNTA  
Kaavoitustoimisto

*Timo Nenonen*  
kaavoituspäällikkö Timo Nenonen

Pohjakartta on alueidenkäyttölain 54 a §:n mukainen ja täyttää JHS 185:n vaatimukset. Korkeusjärjestelmä N2000 ja tasokoordinaattijärjestelmä ETRS-GK28. Paikkatietopalvelut ylläpitää pohjakartan tietoaainestoa.

Siilinjärvi 15.9.2025 *Heikki Pietikäinen*  
maankäyttöpäällikkö Heikki Pietikäinen

Siilinjärven kunnanhallitus hyväksynyt 17.11.2025 pöytäkirjan 235§:n kohdalla.

*Petra Kajanus*

pöytäkirjanpitäjä Petra Kajanus

Asemakaava saanut lainvoiman 15.1.2026